

## **CARTES DE BRUIT STRATEGIQUES DES GRANDS AXES ROUTIERS DU GROUPE SANEF**

**DEPARTEMENT DE LA MOSELLE**

**Documents graphiques représentés  
au 1/25 000ème**

**Cartes de type C Ln  
Présentation des zones susceptibles de  
contenir des bâtiments dont le Ln (Level night)  
dépasse 62 dB(A)**

Vu pour être annexé à l'arrêté 2013-DDT/OBS-3 du 19 juillet 2013 (7/7 – 1 page et 12 plans)

LE PREFET,  
Pour le Préfet,  
Le Secrétaire Général,



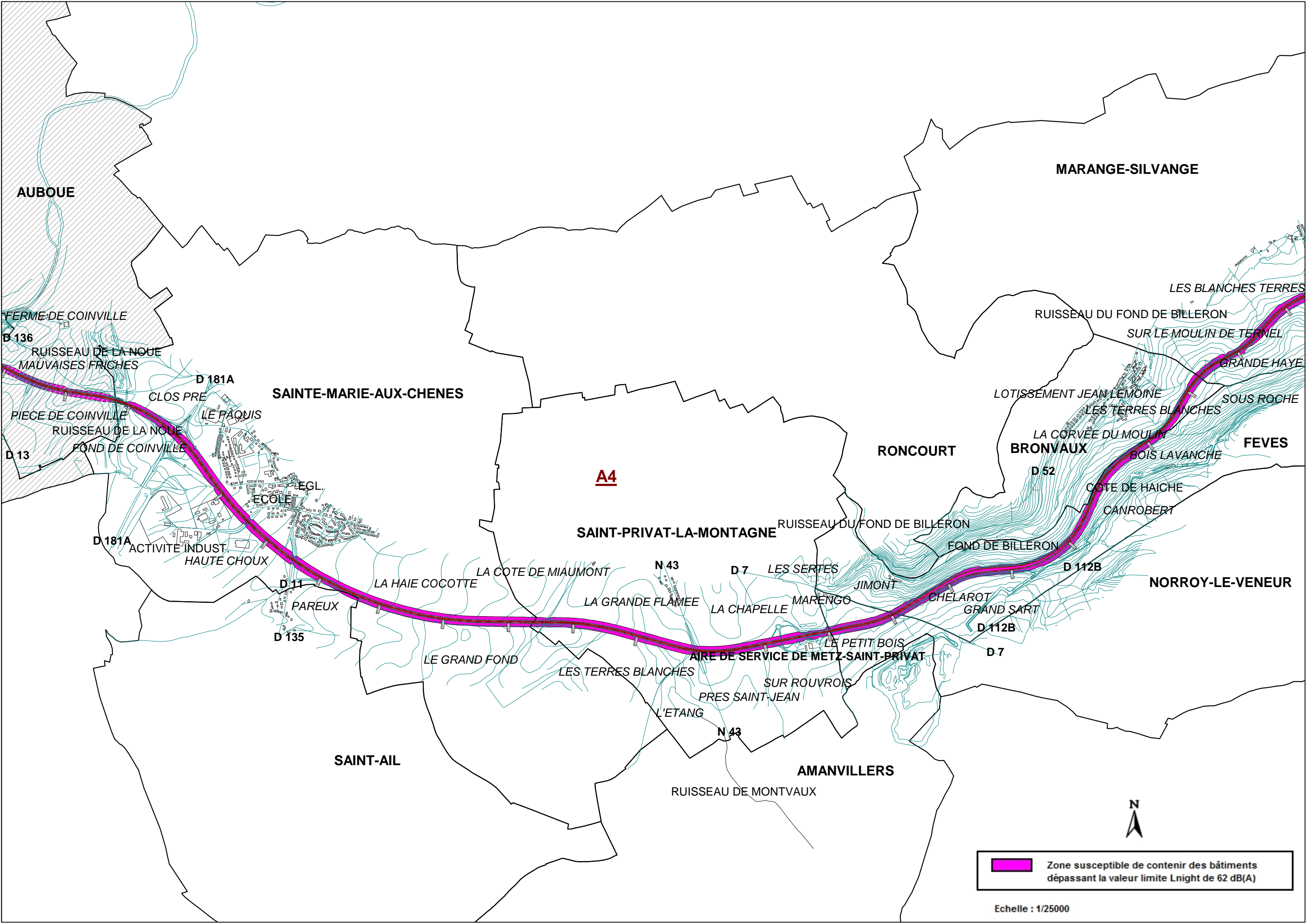
Olivier du CRAY



*La solution acoustique, bien entendue?...*

33 route de Jonage, BP 30, 69891 PUSIGNAN cedex - Tél. : 04 78 89 63 61 - Fax : 04 72 45 30 46  
acouphen@acouphen.fr - www.acouphen.fr

S.A. au capital de 50 000 € - RCS LYON B 950 398 479 - APE 7112B



AUBOUÉ

MARANGE-SILVANGE

FERME DE COINVILLE

D 136

RUISSEAU DE LA NOUË  
MAUVAISES FRICHES

D 181A

SAINTE-MARIE-AUX-CHENES

PIECE DE COINVILLE

CLOS PRE

LE PAQUIS

D 13

RUISSEAU DE LA NOUË

FOND DE COINVILLE

EGL.

ECOLE

D 181A

ACTIVITE INDUST.  
HAUTE CHOUX

D 11

PAREUX

D 135

SAINT-AIL

**A4**

SAINT-PRIVAT-LA-MONTAGNE

LA COTE DE MIAUMONT

LA HAIE COCOTTE

N 43

D 7

LES SERTES

LA GRANDE FLAMEE

LA CHAPELLE

MARENGO

JIMONT

CHELAROT

GRAND SART

D 112B

NORROY-LE-VENEUR

LE GRAND FOND

LES TERRES BLANCHES

AIRE DE SERVICE DE METZ-SAINT-PRIVAT

SUR ROUVROIS

PRES SAINT-JEAN


L'ETANG

N 43

AMANVILLERS

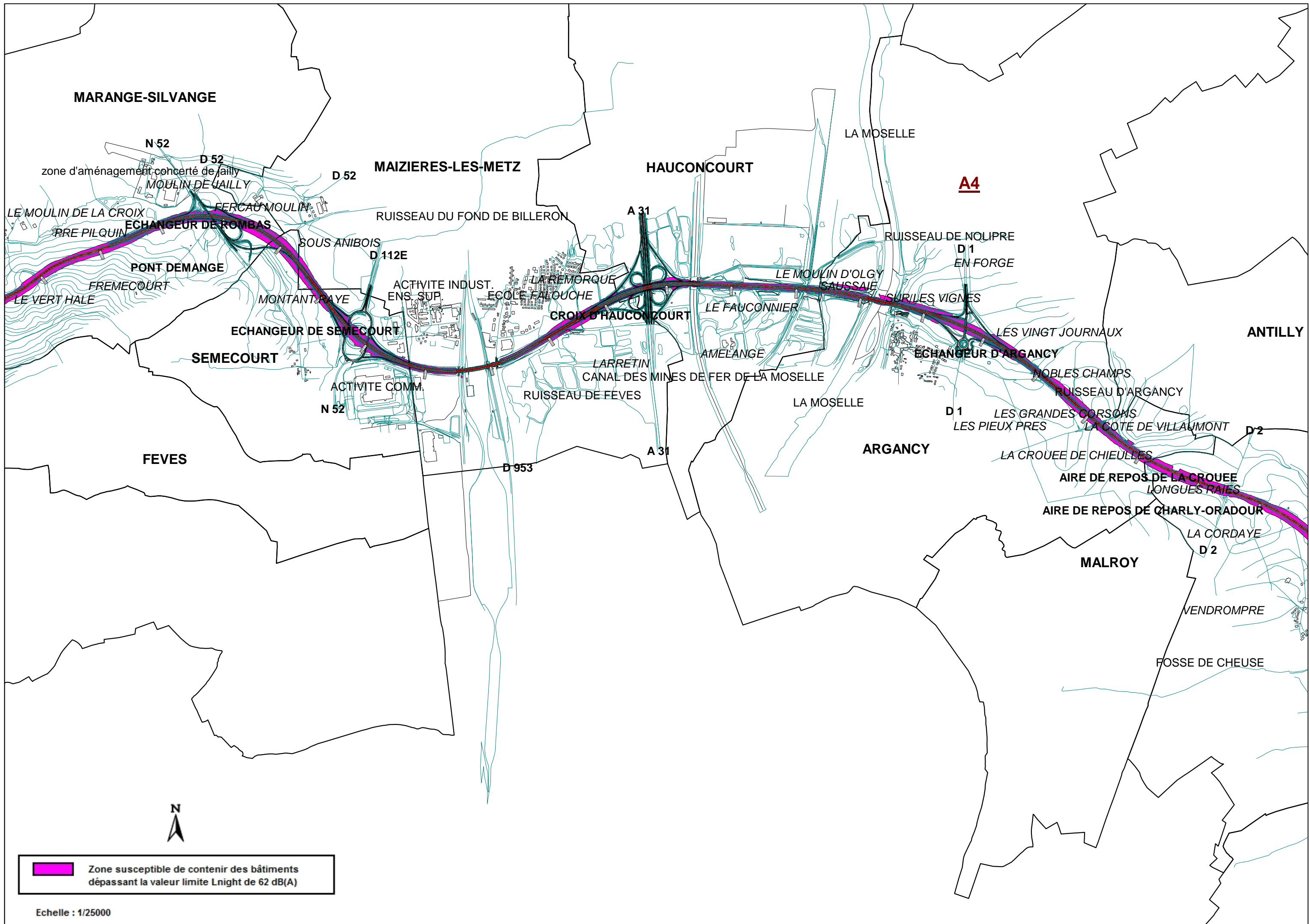
RUISSEAU DE MONTVAUX




 Zone susceptible de contenir des bâtiments dépassant la valeur limite Lnight de 62 dB(A)

Echelle : 1/25000






 Zone susceptible de contenir des bâtiments dépassant la valeur limite Lnight de 62 dB(A)

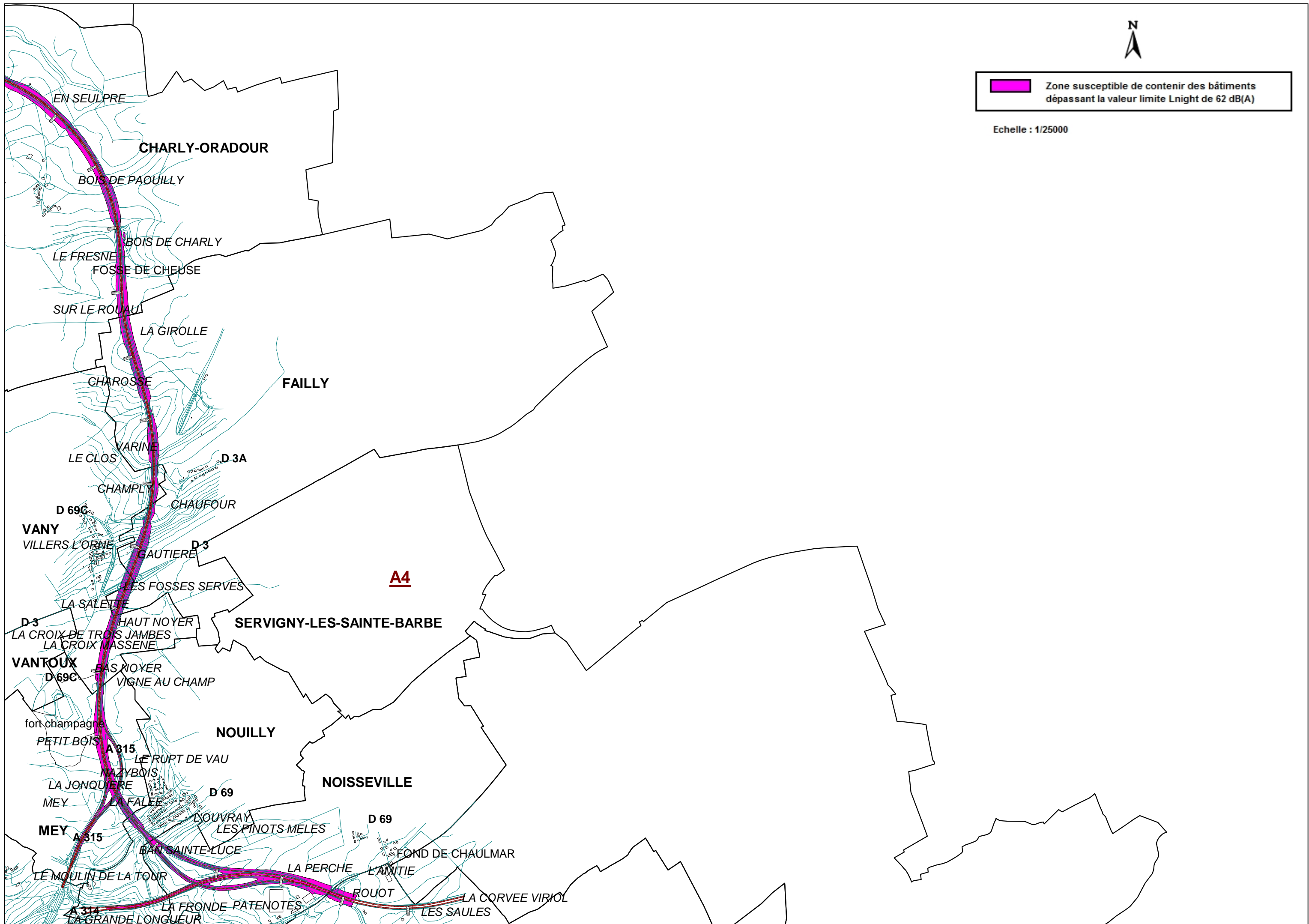
Echelle : 1/25000



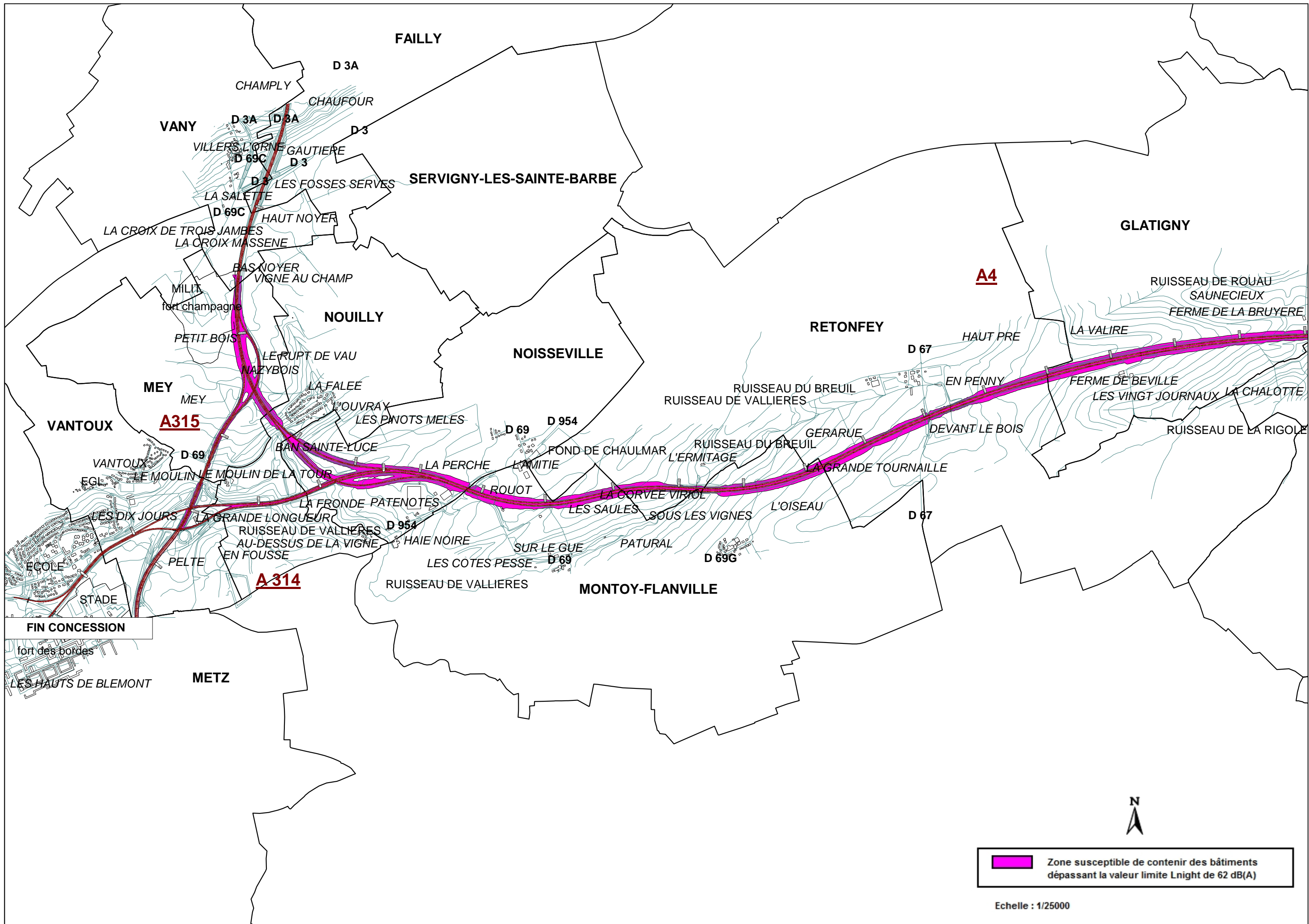


 Zone susceptible de contenir des bâtiments dépassant la valeur limite  $L_{night}$  de 62 dB(A)

Echelle : 1/25000







FALLY

D 3A

CHAMPLY

CHAUFOUR

VANY

D 3A

D 3A

D 3

VILLERS L'ORNE GAUTIERE

D 69C

D 3

LES FOSSES SERVES

SERVIGNY-LES-SAINTE-BARBE

LA SALETTE

D 69C

HAUT NOYER

LA CROIX DE TROIS JAMBES

LA CROIX MASSENE

BAS NOYER

VIGNE AU CHAMP

MILIT

fort champagne

NOUILLY

RETONFEY

GLATIGNY

A4

RUISSEAU DE ROUAU

SAUNECIEUX

FERME DE LA BRUYERE

PETIT BOIS

LE RUPT DE VAU

NOISSEVILLE

D 67

HAUT PRE

LA VALIRE

MEY

MEY

LA FALEE

L'OUVRAY

LES PINOTS MELES

D 69

D 954

RUISSEAU DU BREUIL

RUISSEAU DE VALLIERES

EN PENNY

FERME DE BEVILLE

LES VINGT JOURNAUX LA CHALOTTE

VANTOUX

A315

D 69

BAN SAINTE-LUCE

LA PERCHE

L'AMITIE

FOND DE CHAUMAR

RUISSEAU DU BREUIL

L'ERMITAGE

GERARUE

DEVANT LE BOIS

RUISSEAU DE LA RIGOLE

VANTOUX LE MOULIN LE MOULIN DE LA TOUR

LA FRONDE PATENOTES

ROUOT

LA CORVEE VIRIOL

LA GRANDE TOURNAILLE

EGL

LES DIX JOURS

LA GRANDE LONGUEUR

D 954

RUISSEAU DE VALLIERES

AU-DESSUS DE LA VIGNE

HAIE NOIRE

SUR LE GUE

PATURAL

D 69G

D 67

ECOLE

PELTE

EN FOUSSE

LES COTES PESSE

D 69

MONTROY-FLANVILLE


FIN CONCESSION

fort des bordes

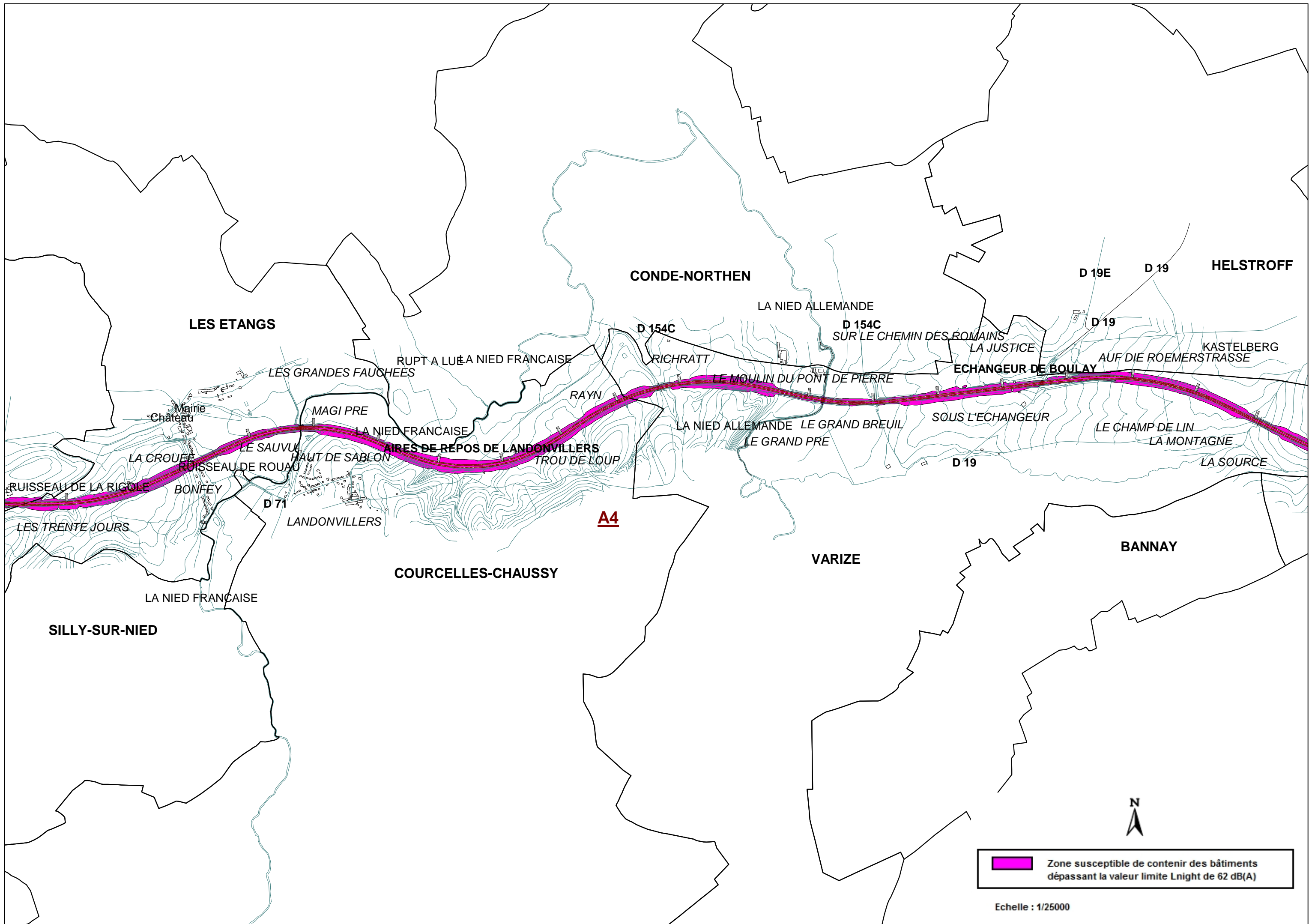
LES HAUTS DE BLEMONT

METZ



 Zone susceptible de contenir des bâtiments dépassant la valeur limite Lnight de 62 dB(A)

Echelle : 1/25000



LES ETANGS

CONDE-NORTHEN

D 19E

D 19

HELSTROFF

LA NIED ALLEMANDE

D 154C  
SUR LE CHEMIN DES ROMAINS

D 19

RUPT A LUË A NIED FRANCAISE

D 154C

RICHRATT

LA JUSTICE

AUF DIE ROEMERSTRASSE

LES GRANDES FAUCHEES

LE MOULIN DU PONT DE PIERRE

ECHANGEUR DE BOULAY

Mairie  
Château

MAGI PRE

RAYN

LA NIED FRANCAISE

LA NIED ALLEMANDE LE GRAND BREUIL

SOUS L'ECHANGEUR

LE CHAMP DE LIN

LA CROUPE  
RUISSEAU DE ROUAU

LE SAUVU  
HAUT DE SABLON

AIRES DE REPOS DE LANDONVILLERS

TROU DE LOUP

LE GRAND PRE

D 19

LA MONTAGNE

LA SOURCE

RUISSEAU DE LA RIGOLE

BONFEY

D 71

LANDONVILLERS

**A4**

LES TRENTE JOURS

VARIZE


BANNAY

COURCELLES-CHAUSSY

LA NIED FRANCAISE

SILLY-SUR-NIED




 Zone susceptible de contenir des bâtiments dépassant la valeur limite Lnight de 62 dB(A)

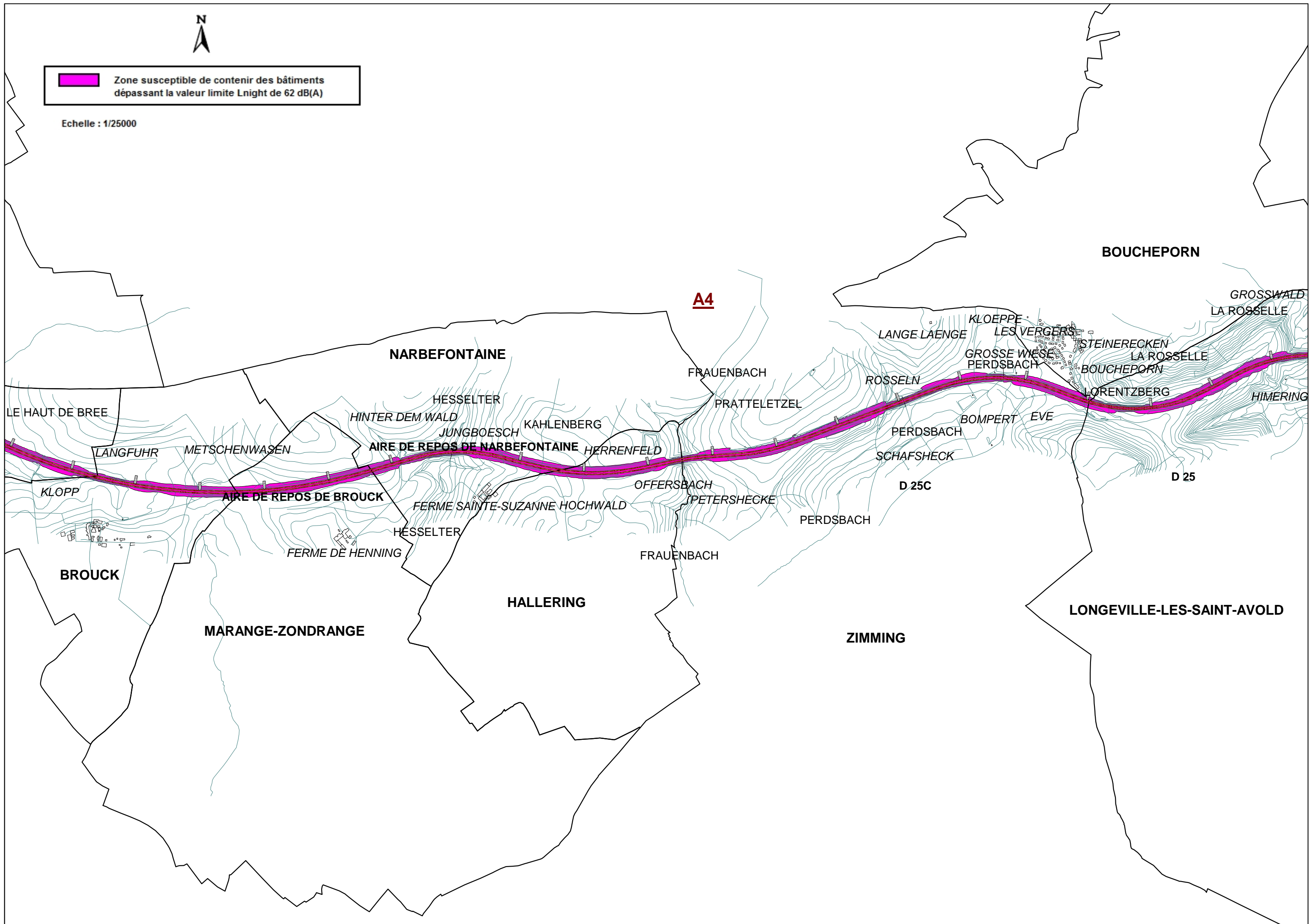
Echelle : 1/25000

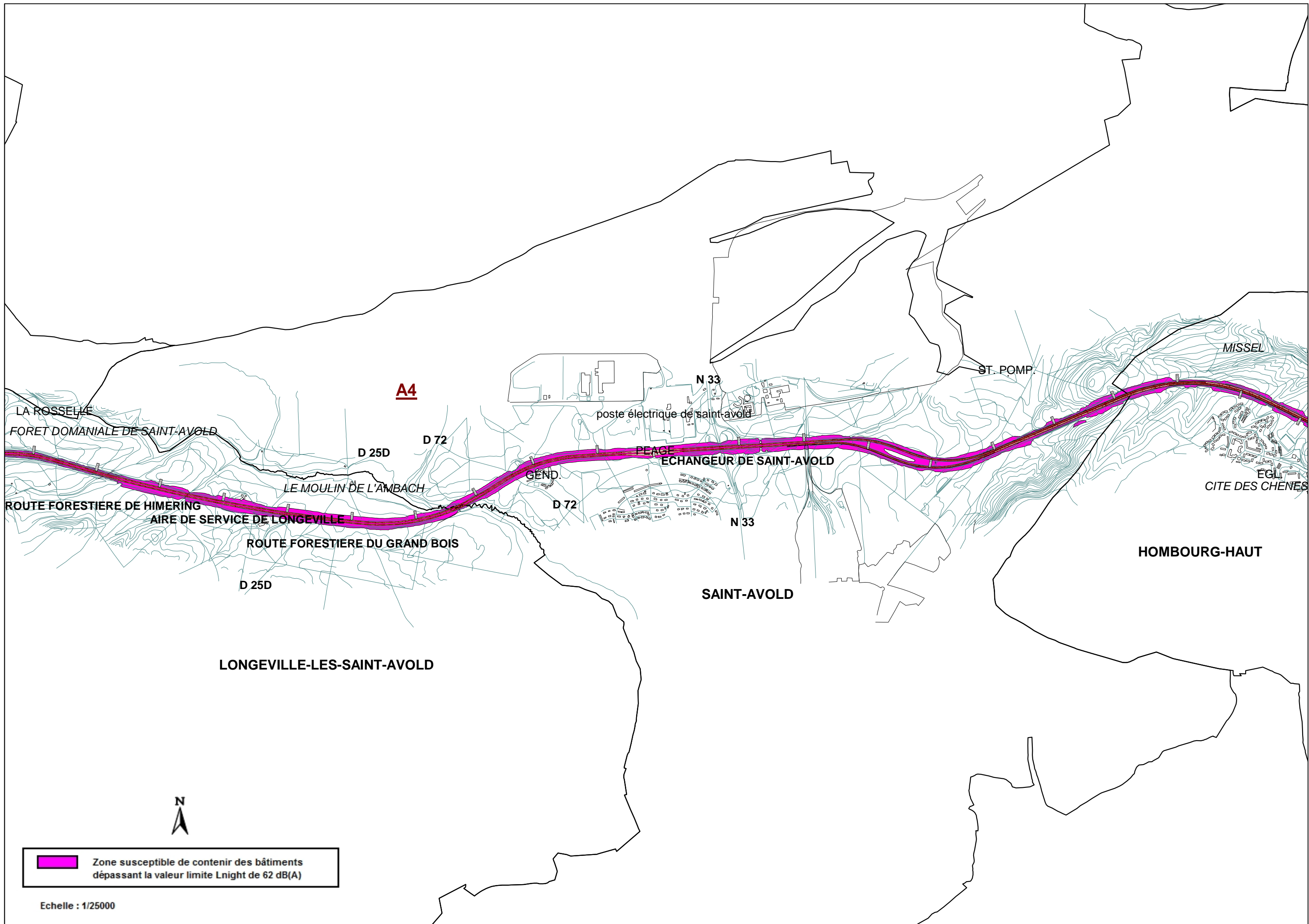




 Zone susceptible de contenir des bâtiments dépassant la valeur limite L<sub>night</sub> de 62 dB(A)

Echelle : 1/25000





**A4**

LA ROSSELLE  
FORET DOMANIALE DE SAINT-AVOLD

D 25D

D 72

poste électrique de saint-avold

N 33

ST. POMP.

MISSEL

LE MOULIN DE L'AMBACH

GEND.

D 72

PEAGE  
ECHANGEUR DE SAINT-AVOLD

N 33

EGL.  
CITE DES CHENES

ROUTE FORESTIERE DE HIMERING

AIRE DE SERVICE DE LONGEVILLE

ROUTE FORESTIERE DU GRAND BOIS


D 25D

HOMBURG-HAUT

SAINT-AVOLD

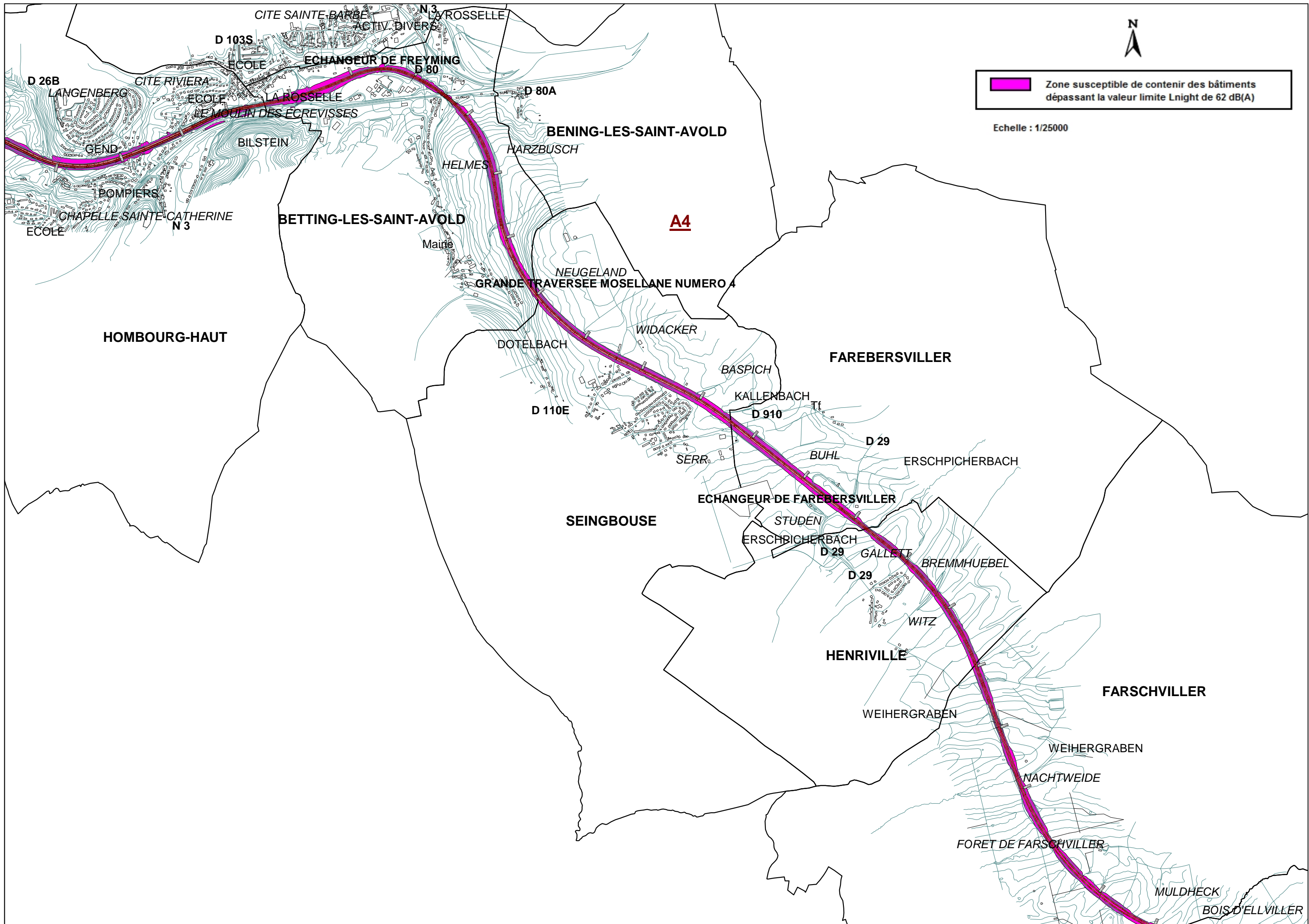
LONGEVILLE-LES-SAINT-AVOLD




 Zone susceptible de contenir des bâtiments dépassant la valeur limite Lnight de 62 dB(A)

Echelle : 1/25000





 Zone susceptible de contenir des bâtiments dépassant la valeur limite Lnight de 62 dB(A)

Echelle : 1/25000



CITE SAINTE-BARBE  
ACTIV. DIVERS

D 103S

ECHANGEUR DE FREYMING  
D 80

D 26B  
LANGENBERG

CITE RIVIERA  
ECOLE

LE MOULIN DES ECREVISSES

D 80A

BENING-LES-SAINT-AVOLD

HARZBUSCH

BILSTEIN

HELMES

**A4**

BETTING-LES-SAINT-AVOLD

Mairie

NEUGELAND

GRANDE TRAVERSEE MOSELLANE NUMERO 4

WIDACKER

HOMBOURG-HAUT

DOTELBACH

FAREBERSVILLER

BASPICH

D 110E

KALLENBACH

D 910

D 29

SERR

BUHL

ERSCHPICHERBACH

ECHANGEUR DE FAREBERSVILLER

SEINGBOUSE

STUDEN

ERSCHPICHERBACH

D 29

GALLET

BREMMHUEBEL

D 29

WITZ

HENRIVILLE

FARSCHVILLER

WEIHERGRABEN

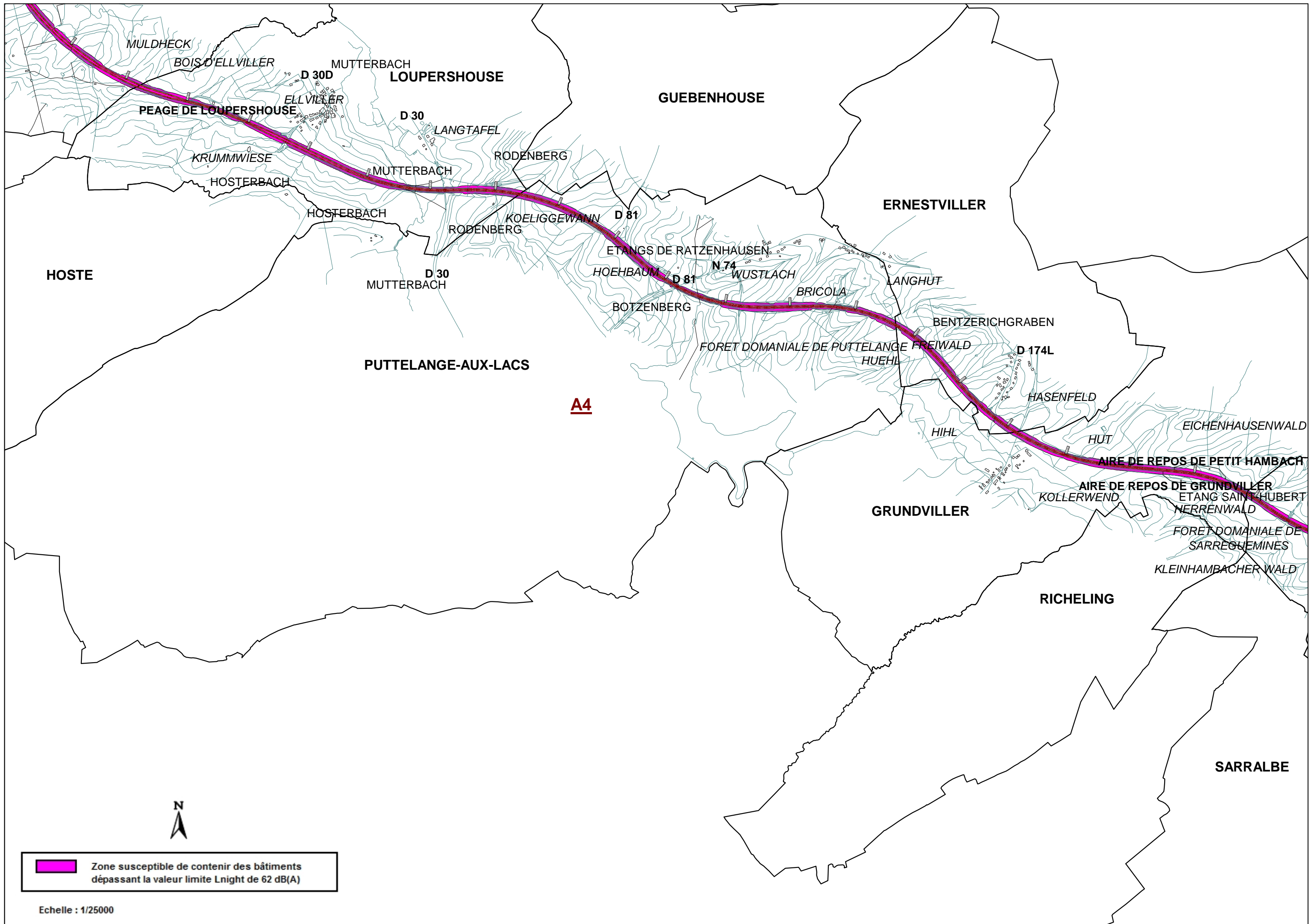
WEIHERGRABEN

NACHTWEIDE

FORET DE FARSCHVILLER

MULDHECK

BOIS D'ELLVILLER



MULDHECK

BOIS D'ELLVILLER

MUTTERBACH

LOUPERSHOUSE

GUEBENHOUSE

PEAGE DE LOUPERSHOUSE

ELLVILLER

D 30

LANGTAFEL

KRUMMWIESE

MUTTERBACH

RODENBERG

ERNESTVILLER

HOSTERBACH

HOSTERBACH

RODENBERG

KOELIGGEWANN

D 81

ETANGS DE RATZENHAUSEN

HOEHBAUM

N 74

WUSTLACH

LANGHUT

HOSTE

MUTTERBACH

D 30

D 81

BOTZENBERG

BRICOLA

LANGHUT

PUTTELANGE-AUX-LACS

FORET DOMANIALE DE PUTTELANGE FREIWALD

HUEHL

BENTZERICHGRABEN

D 174L

**A4**

HASENFELD

HIHL

HUT

EICHENHAUSENWALD

AIRE DE REPOS DE PETIT HAMBACH

GRUNDVILLER

AIRE DE REPOS DE GRUNDVILLER

KOLLERWEND

ETANG SAINT HUBERT

HERRENWALD


FORET DOMANIALE DE SARREGUEMINES

KLEINHAMBACHER WALD

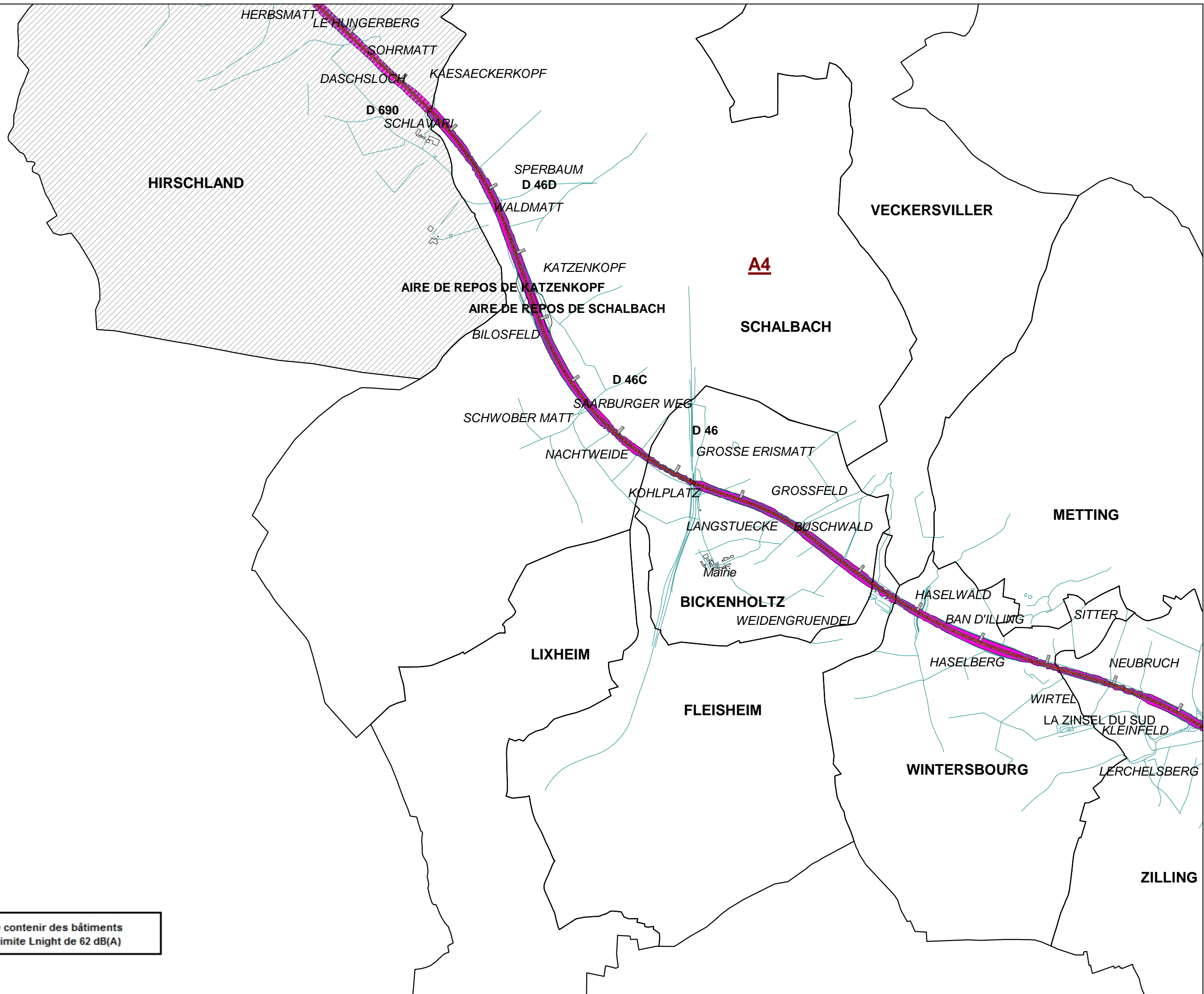
RICHELING


SARRALBE



 Zone susceptible de contenir des bâtiments dépassant la valeur limite Lnight de 62 dB(A)

Echelle : 1/25000




 Zone susceptible de contenir des bâtiments dépassant la valeur limite L<sub>night</sub> de 62 dB(A)

Echelle : 1/25000





 Zone susceptible de contenir des bâtiments dépassant la valeur limite L<sub>night</sub> de 62 dB(A)

Echelle : 1/25000

**A4**

**HAMBACH**

**HERBITZHEIM**

**WILLERWALD**

**SARRALBE**

EICHENHAUSENWALD

europole de sarreguemines  
D 99

AIRE DE REPOS DE PETIT HAMBACH

AIRE DE REPOS DE GRUNDEVILLER

ETANG SAINT-HUBERT

HERRENWALD

FORET DOMANIALE DE SARREGUEMINES

ECHANGEUR DE SARREGUEMINES

US. TRAIT. EAUX

BENTZERICHGRABEN

WASSERWIESE

BENTZERICHGRABEN

KLEINHAMBACHER WALD

N 61

NEUHOF

HOPBACH

GEMSWEILER HOLZ

RAMSBERG

SIEBERSBACH

D 919

HOPBACH

CANAL DES HOUILLERES DE LA SARRE


LA SARRE

HUELLEN

D 38

SCHWANDELFELD



 Zone susceptible de contenir des bâtiments dépassant la valeur limite L<sub>night</sub> de 62 dB(A)

Echelle : 1/25000

